










Tappa  
**15<sup>a</sup>**  
cronotabella

## MESTRE - MONTE ZONCOLAN

km 222

DOMENICA 23 MAGGIO 2010

ALTIM.	LOCALITA'		DISTANZE			ORA DI PASSAGGIO		
			par- ziali	per- corse	da per- correre	media km/ora		
			35	37	39			
<b>Provincia di VENEZIA</b>								
<b>4</b>	<b>MESTRE</b>	<b>ss.13</b>	<b>0,0</b>	<b>0,0</b>	<b>222,0</b>	<b>11.25</b>	<b>11.25</b>	<b>11.25</b>
<b>Provincia di TREVISO</b>								
8	Mogliano Veneto		5,6	5,6	216,5	11.34	11.34	11.33
8	Zerman		3,8	9,4	212,7	11.41	11.40	11.39
6	Casale sul Sile		5,1	14,5	207,6	11.49	11.48	11.47
7	Roncade	via Roma-TV mare	5,5	20,0	202,1	11.59	11.57	11.55
9	Biancade		2,0	22,0	200,1	12.02	12.00	11.58
13	San Biagio di Callalta		5,8	27,8	194,3	12.12	12.10	12.07
14	Bocca Callalta	sr.53	5,1	32,9	189,2	12.21	12.18	12.15
11	Ponte di Piave		1,9	34,8	187,3	12.24	12.21	12.18
	galleria							
15	Oderzo		8,3	43,1	178,9	12.38	12.34	12.31
13	Mansuè		5,7	48,8	173,2	12.48	12.44	12.40
10	Portobuffolè		4,2	53,0	169,0	12.55	12.50	12.46
<b>Provincia di PORDENONE</b>								
17	Prata di Pordenone		6,4	59,4	162,6	13.06	13.01	12.56
20	Valloncello		5,7	65,2	156,9	13.16	13.10	13.05
15	Pordenone	via Udine	3,5	68,7	153,4	13.22	13.16	13.10
26	Ponte Meduna	ss.13	2,8	71,5	150,6	13.27	13.20	13.14
33	Orcenico Inferiore		6,7	78,2	143,9	13.39	13.31	13.25
44	Casarsa della Delizia	sp.1	4,3	82,4	139,6	13.46	13.38	13.31
59	Valvasone		5,3	87,7	134,3	13.55	13.47	13.39
83	San Giorgio della Richinvelda		6,0	93,7	128,3	14.05	13.56	13.49
103	bivio di Dignano		5,6	99,3	122,7	14.15	14.06	13.57
	<b>130 Spilimbergo</b>		<b>2,6</b>	<b>102,0</b>	<b>120,1</b>	<b>14.19</b>	<b>14.10</b>	<b>14.01</b>
181	Valeriano		7,3	109,2	112,8	14.32	14.22	14.13
200	Pinzano al Tagliamento		3,4	112,6	109,4	14.38	14.27	14.18
153	bivio di Flagogna		3,8	116,4	105,6	14.44	14.33	14.24
309	Anduins		3,7	120,2	101,9	14.50	14.39	14.29
	n.3 gallerie							
380	San Francesco		12,6	132,8	89,3	15.12	15.00	14.49
<b>Provincia di UDINE</b>								
	n.2 gallerie							
	<b>955 Sella Chianzutan</b>		<b>10,9</b>	<b>143,6</b>	<b>78,4</b>	<b>15.31</b>	<b>15.17</b>	<b>15.05</b>
398	Verzegnis		9,5	153,1	69,0	15.47	15.33	15.20
330	Tolmezzo	ss. 52 bis	4,4	157,5	64,6	15.54	15.40	15.27
400	Cedarchis		7,5	165,0	57,1	16.07	15.52	15.38
587	Salino		10,3	175,3	46,8	16.25	16.09	15.54
	<b>648 Paularo</b>		<b>3,2</b>	<b>178,5</b>	<b>43,6</b>	<b>16.30</b>	<b>16.14</b>	<b>15.59</b>
	<b>1069 Passo Duron</b>		<b>4,3</b>	<b>182,8</b>	<b>39,3</b>	<b>16.38</b>	<b>16.21</b>	<b>16.06</b>
1029	Forcella di Lius		1,3	184,0	38,0	16.40	16.23	16.08
961	Ligosullo		2,0	186,0	36,0	16.43	16.26	16.11
568	Paluzza		6,6	192,6	29,4	16.55	16.37	16.21
556	innesto ss.465		1,4	194,0	28,0	16.57	16.39	16.23
	<b>958 Sella Valcalda</b>		<b>8,0</b>	<b>202,0</b>	<b>20,1</b>	<b>17.11</b>	<b>16.52</b>	<b>16.35</b>
548	Comeglians		6,5	208,4	13,6	17.22	17.03	16.45
530	Ovaro		3,5	211,9	10,1	17.28	17.08	16.51
	n.3 gallerie							
	<b>1730 MONTE ZONCOLAN</b>		<b>10,1</b>	<b>222,0</b>	<b>0,0</b>	<b>17.45</b>	<b>17.25</b>	<b>17.06</b>

**NOTE:**

 **Traguardo Volante: Paularo - via Roma (km 178.5)**

 **Rifornimento: Spilimbergo - sp. 1 (km 103-106)**

 **Gran Premio della Montagna: Sella Chianzutan - 2<sup>a</sup> cat. (km 143.6); Passo Duron - 1<sup>a</sup> cat. (km 182.8); Sella Valcalda - 2<sup>a</sup> cat. (km 202.0); Monte Zoncolan - arrivo (km 222.0)**

 **Galleria/Tunnel**